

SAUERLAND



RUNDFAHRT
durch SÜDWESTFALEN



POWERED BY

Krombacher
ALKOHOLFREI
0,0%



ROADBOOK

Samstag, 19. September 2020

MASKENPFLICHT für alle TEILNEHMER*

bei Verstoß droht Ausschluss vom Rennen

(* nicht für Rennfahrer im Rennen)



Bild: Werner Möller

SVL
SPORTS 
SPORTSINSURANCE MADE IN GERMANY

Allez
KAFEE 

KAFFEEGENUSS

HERZLICH WILLKOMMEN

findet sich im Aufbau. Besuchen Sie uns



Bestellanfrage senden

ESPRRESSO
500 g ganze Bohne
Mindestens haltbar bis: 29 November 2017
Aller Kaffee
Hauptstraße 91
50669 Estona
Exklusivlösung von:
Längen
Industrieweg 8
50669 Estona
www.laengen-kaffee.de

CAFE CREME
500 g ganze Bohne
Mindestens haltbar bis: 29 November 2017
Aller Kaffee
Hauptstraße 91
50669 Estona
Exklusivlösung von:
Längen
Industrieweg 8
50669 Estona
www.laengen-kaffee.de



HYGIENEKONZEPT

Rückverfolgbarkeit der Teilnehmer, Helfer und Streckenosten ist gegeben / keine Massenveranstaltung, feste Meldeliste, begrenzter Teilnehmerkreis der Bundesliga/ Gesundheitsstatus wird abgefragt

Teams bleiben bis zum Rennen in ihren eigenen Blasen (intern) in Hotels, auf dem Weg zum Rennen, bei den Rennvorbereitungen

Parkplätze werden je Rennklasse ausgeschildert/ Keine Vermischung und keine Ansammlung

Einbahnstrassenverkehr bei Zu und Abfahrten vor und nach dem Rennen

Keine Umkleidekabinen und Duschen

Bereitstellung von Desinfektionsmitteln


Kontaktlose Nummernausgaben

Sportliche Leitersitzungen entfällt (dafür Communique)

Abstandsregeln bei Siegerehrung/ abgespeckte Zeremonie

Maskenpflicht auch im Fahrzeug

Es gilt die CoronaSchVO des Landes NRW



HYGIENEKONZEPT


Die Aufnahme eines Wettkampfbetriebes erfolgt unter der Einhaltung der sportartspezifischen Übergangsregeln des Spitzenverbandes und im Einklang mit den DOSB Leitplanken zur Wiederaufnahme des Vereinssports!

Es wird empfohlen ein Schutzkonzept für die Veranstaltung zu erstellen, welches auf Anfrage den Behörden zu Verfügung gestellt werden kann.

Mit der Zufahrt zum Veranstaltungsgelände verpflichten sich alle Teilnehmer zur Einhaltung der aufgeführten Regeln - bei Zuwiderhandlung ist die Veranstaltung umgehend zu verlassen! Die Verantwortung zur Einhaltung der Hygienevorschriften liegt beim Veranstalter/Ausrichter.

Allgemeine Maßnahmen

1. Jede(r) Teilnehmende muss folgende Voraussetzungen erfüllen:
 - a. Es dürfen keine gesundheitlichen Einschränkungen oder Krankheitssymptome vorliegen
 - b. darf sich nicht in Quarantäne befinden
 - c. müssen sich zur Einhaltung der Hygienemaßnahmen verpflichten
2. Zur Ermöglichung einer Kontaktpersonennachverfolgung und für mögliche Versicherungsansprüche, werden die Kontaktdaten, sowie Zeitpunkt der Zu- und Abfahrt zur Veranstaltung dokumentiert (die Teilnahme setzt eine entsprechende schriftliche Einverständniserklärung voraus). Die Rechtsgrundlage, die den Vereinen die Führung solcher Listen gestattet, ergibt sich aus dem Art. 6, Abs. 1 DSGVO.
Es dürfen keinesfalls Gesundheitsdaten erfasst werden.
Die Listen sollten mindestens 14 Tage aufbewahrt werden.
3. Aufgrund der örtlichen Gegebenheiten (großzügiges Raumangebot) können alle Teilnehmer (Trainer, Sportler, Betreuer, Helfer etc.) immer den Mindestabstand von 1,5m –2m einhalten.
4. Ein Mundschutz/Gesichtsmaske ist von allen nicht im Wettkampf befindlichen Personen zu tragen. Ein Körperkontakt ist in allen Bereichen zu vermeiden, ein Abstand von mindestens 1,5m –2m zwischen allen Teilnehmern ist bei allen Aktivitäten außerhalb des Wettkampfes zu gewährleisten.
5. Es stehen keine Umkleidekabinen und/oder Duschen zur Verfügung. In Sanitärräumen (WC) besteht die Möglichkeit zur Händedesinfektion, diese werden nur einzeln betreten und sind zusätzlich nach jeder Nutzung zu reinigen.




HYGIENEKONZEPT

6. Die Möglichkeit zur Handdesinfektion bestehen zusätzlich an zentralen Punkten.
7. Alle Helfer werden in die vorgenannten Schutzmaßnahmen und Verhaltensregeln (inkl. allg. Regeln des Infektionsschutzes) eingewiesen. Teilnehmer werden durch Hinweisschilder und/oder Aushänge über die einzuhaltenden Regeln informiert
 - a. Einhaltung der Niesetikette (Husten oder Niesen in die Armbeuge oder in ein Taschentuch; nicht in die Hand)
 - b. Benutze Taschentücher sofort entsorgen (möglichst in Mülleimer mit Deckel). Hände möglichst aus dem Gesicht fernhalten!
8. Erste-Hilfe: im Falle der Notwendigkeit eines Ersthelfer-Einsatz, sollte unbedingt auf vollständiges Erste-Hilfe-Material und das Vorhandensein von genügend Einweghandschuhen geachtet werden. Sollte es im Rahmen der Ersten-Hilfe notwendig sein, Wiederbelebensmaßnahmen durchzuführen, sollte auf Mund-zu-Mund-oder Mund-zu-Nase-Beatmung möglichst verzichtet werden. Eine Herzdruck-Massage ist in diesem Fall bis zum Eintreffen des Rettungsdienstes ausreichend.

Zufahrt / Fahrerlager

1. Anmeldung und alle Informationen zum Wettkampfablauf erfolgen via Internet. Mit der Startliste erfolgt die Ausgabe eines Zeitfensters zur Anreise.
2. Die Aus- und Rückgabe der Startunterlagen, sowie die Lizenzkontrolle erfolgt kontaktlos bei Einfahrt auf das Veranstaltungsgelände.
3. Jedem Teilnehmer wird ein fester Parkplatz, mit eigenem Warmfahrplatz zugewiesen. Im Parkbereich ist jeweils ein Seitenabstand von 2m zwingend einzuhalten (Gesamtbreite der Parkboxen etwa 5m).
4. Gastronomie oder Verkauf/Ausgabe von Speisen oder Getränken sollte nur angeboten werden, wenn die notwendigen Schutzmaßnahmen gewährleistet werden können.



HYGIENEKONZEPT

Start-/Wettkampfablauf

- a. Der Vorstartbereich muss durch den Sportler/In max. 15 min vor dem Wettkampf betreten werden
- b. Im Start/Zielbereich sind keine Betreuer zulässig, eine Übersetzungs-/Materialkontrolle ist ggf. durch den Sportler/In eigenhändig im Sichtbereich der Wettkampfrichter durchzuführen(kontaktlos!).
- c. Im Start/Zielbereich sind keine Getränke- oder Nahrungsaufnahme gestattet.
- d. nach dem Zieleinlauf sind Gruppenbildungen zum Rennaustausch zu möglichst zu unterlassen (ggf. mit Mindestabstand)
Ausfahren abseits des Wettkampfgeländes ist unter den Vorgaben der Gruppenbildung möglich

Wettkampfende/Abreise

- a. Der Zielbereich ist nach der Zieldurchfahrt zügig zu verlassen und der Sportler muss in den jeweiligen Warmfahr-/Parkbereich zurückfahren.
- b. Siegerehrung kann in einem kleinen Rahmen unter Einhaltung der Mindestabstände und hygienischen Schutzmaßnahmen durchgeführt werden (möglichst nicht in Innenräumen)
- c. Der Warmfahr-/Parkbereich ist etwa 30min nach Beendigung des Wettbewerbes zu räumen, bei Ausfahrt vom Veranstaltungsgelände ist das mit den Startunterlagen mitgeteilte Zeitfenster einzuhalten.

SPONSOREN


Hauptsponsoren



Co - Sponsoren



Veranstaltet durch:



ZEITPLAN

Samstag, den 19.09.2020

10:15 - 12:00

Lizenzkontrolle, Transponder, Funkausgabe
Pfarheim, Südstraße 8, 59889 Eslohe - Wenholthausen



Samstag, den 19.09.2020

ab 13:00

Parkplatz geöffnet für Teamfahrzeuge
Königsstraße, 59889 Eslohe - Wenholthausen



Sportliche Leiter Sitzung
entfällt in diesem Jahr

Teampräsentation / Einschreibung
entfällt in diesem Jahr

13:45

Anfahrt der Verpfleger möglich

13:45 - 14:00

Aufstellung Teamfahrzeuge

14:15

Startaufruf

14:30

Start

18:06

Zieleinlauf

18:15

Siegerehrung

17:30

Funk- und Transponder Rückgabe
Preisgelder

START & ZIEL



Start / Ziel

Wenholthausen

Pfarheim

Parken Teilnehmer

Parkplatz Sportplatz, Wenholthausen
 Königsstraße, 59889 Eslohe - Wenholthausen

Parkplatz ehemals Severin, Wenholthausen
 Sylbkeweg, 59889 Eslohe

Permanance / Rennbüro

Pfarheim, Südstraße 8, 59889 Wenholthausen

Lizenzkontrolle

Transponder & Funkaus- und rückgabe

Preisgelder

Pressezentrum

Pfarheim, Südstraße 8, 59889 Wenholthausen

Parken Team Fahrzeuge

Nähe Start / Ziel


Ziel

K 41, Wenholthausen, Richtung Oesterberge

Toiletten

Sportplatz, Wenholthausen

Königsstraße, 59889 Eslohe - Wenholthausen



Toiletten

Parkplatz
 Teamfahrzeuge für bis
 zu 100 Fahrzeuge



Ausrichtender Verein RC Victoria Neheim e.V.

ORGANISATION & JURY

| Organisation & Veranstalter | RC Victoria Neheim & BDR |
|-----------------------------|---|
| Funktion | Name |
| Rennleitung | Heiko Volkert und Jörg Scherf |
| Organisationsbüro | Pfarrheim, Südstraße 8, 59889 Wenholthausen |
| Rennarzt | Christoph Struwe & Raphael Siepe |
| Ambulanz | Deutsches Rotes Kreuz |
| Sicherungsmotorräder | Moto Staffel Köln |
| Siegerehrung | am Kuhstall |
| Werbung | RC Victoria Neheim e.V. |
| Startaufbau | RC Victoria Neheim e.V. / Orga Team Wenholthausen |
| Zielaufbau | RC Victoria Neheim e.V. / Orga Team Wenholthausen |
| Technik | Olympia Event Service - Mikro Timing |
| Moderation | Paul Senske & Michael Küsgen |
| Radio-Tour | Stefan Rosiejak |

Orgaleitung RC Victoria Neheim 02973 9757986

ORGANISATION & JURY

| Funktion | Name |
|-----------------------|--|
| VKK | Maximilian Schwager |
| Kommissare | Olaf Lehmann (K2) Rauthgundis Höschen (K3) NN |
| Motorrad-Kommissare | Alexander Donike Simon Huppertz Matthias Müller |
| Besenwagen | Radsportverband NRW - Süsselbeck, Peter |
| Motorrad-Zeittafel | Caro Mühle |
| Zielrichter | Corinne Melches |
| Zeitnehmer | Radsportverband NRW - Herrmann Schiffer & Karin Dickhäuser |
| Anti-Doping-Inspektor | NADA |
| Anti-Doping-Arzt | wird benannt |
| BDR Beauftragter | Dr. Peter Pagels |



INFORMATIONEN

Siegerehrung ist direkt im Anschluss an das Rennen.

| | |
|--------------------|--------------------------------------|
| Karenzzeit | keine |
| Technik | Olympia Event Service - Mikro Timing |
| Ziel/Transponder | Olympia Event Service - Mikro Timing |
| Beschallung | Olympia Event Service - Mikro Timing |
| FrequenzRadio Tour | 148,330 MHz |
| Materialwagen | vom Veranstalter |

Reglement:

Es gilt das Reglement Straße des BDR und die Bestimmungen des Technischen Leitfadens.
Es kommt der Strafenkatalog des BDR zur Anwendung.
Anti - Dopingkontrolle gemäß aktuellen NADA- und BDR-Anti-Doping-Code.

Teilnahmeberechtigung:

Alle Sportler gemäß GA Müller | Die lila Logistik Rad-Bundesliga

POLIZEI

Wichtiger Hinweis der Polizei:

Die Einsatzleitung der Polizei weist nochmals ausdrücklich darauf hin, dass zu jeder Zeit ein angemessenes Tempo im Konvoi gilt. Insbesondere im Bereich von Zuschauern und Engstellen. Bei Verstößen gibt es eine Verwarnung und bei Wiederholung kommt es zum Rennabbruch.

Wir bitten alle Teilnehmer, sich zur jeder Zeit mit " Herz und Verstand " im Konvoi zu verhalten. Es ist trotz Absperrung jederzeit mit Gegenverkehr zu rechnen.



KRANKENHÄUSER

St. Franziskus-Hospital Winterberg
Franziskusstraße 2-4
59955 Winterberg
Telefon: 02981/8020

Marienhospital Arnsberg
Nordring 37
59821 Arnsberg
Telefon: 02931/8701

Karolinen Hospital Hüsten
Stolte Ley 5
59759 Arnsberg
Telefon: 02932/9520

St. Johannes Neheim
Springufer 7
59755 Arnsberg
Telefon: 02932/9800

Krankenhaus Maria Hilf Warstein
Hospitalstraße 3-7
59581 Warstein
Telefon: 02902/8910

St. Walburga Krankenhaus
Schederweg 12
59872 Meschede
Telefon: 0291/2020



HOTELS

Hotel Waldschlößchen
Echthauser Straße 1
59757 Arnsberg
Telefon: 02932/22803

Landgasthof Seemer
Südstraße 4
59889 Eslohe
Telefon: 02973/570

Familienhotel Monikas Ferienhof
Wenneweg 6
59889 Eslohe
Telefon: 02973 / 1433

Sauerländer Hof
Südstraße 35
59889 Eslohe
Telefon: 02973 97960

Hotel - Restaurant Holländer Hof
Ohlstraße 4
59872 Meschede
Telefon: 02934/96130

Hotel - Restaurant Forellenhof Poggel
Homertstraße 21
59889 Eslohe
Telefon: 02973 / 97180

Domschränke Eslohe Brauereigasthof
Sankt - Rochus - Weg 1
59889 Eslohe
Telefon: 02973 / 97650

Einfacher RICHTUNGSPFEIL

Bei einem Pfeil wird nur die Richtung angegeben




Doppelte RICHTUNGSPFEILE

Bei zwei Pfeilen untereinander, verlassen wir die bisherige Straße oder es folgt eine starke Kurve!



| km + | km - | Richtung | Streckenpunkte | 34 km/h | 36 km/h | 38 km/h |
|-------|--------|----------|---|------------|------------|------------|
| | | | Scharfer Start - Start/Ziel zur 1. RUNDE | 14:30 | 14:30 | 14:30 |
| 0,00 | 122,00 | ↑ | Geradeaus Richtung Oesterberge | 14:30 | 14:30 | 14:30 |
| 2,70 | 119,90 | → | Vorsicht scharfe Rechtskurve K41 weiter folgen | 14:34 | 14:34 | 14:34 |
| 4,80 | 117,80 | → | Rechts L914 Richtung Büenfeld | 14:38 | 14:37 | 14:37 |
| 5,90 | 116,70 | ↑ | Büenfeld durchfahren | 14:40 | 14:39 | 14:39 |
| 7,40 | 115,20 | → | Rechts auf K40 Richtung Büemke | 14:43 | 14:42 | 14:41 |
| 9,00 | 113,60 | ↑ | K40 weiter folgen Richtung Friedrichstal | 14:45 | 14:44 | 14:44 |
| 12,20 | 110,40 | → | rechts auf K41 Richtung Oesterberge | 14:51 | 14:50 | 14:49 |
| | | | 2. RUNDE | | | |
| 14,90 | 107,70 | → | Vorsicht scharfe Rechtskurve K41 weiter folgen | 14:56 | 14:54 | 14:53 |
| 17,00 | 105,60 | → | Rechts L914 Richtung Büenfeld | 15:00 | 14:58 | 14:56 |
| 18,10 | 104,50 | ↑ | Büenfeld durchfahren | 15:02 | 15:00 | 14:58 |
| 19,60 | 103,00 | → | Rechts auf K40 Richtung Büemke | 15:04 | 15:02 | 15:00 |
| 21,20 | 101,40 | ↑ | K40 weiter folgen Richtung Friedrichstal | 15:07 | 15:05 | 15:03 |
| 24,40 | 98,20 | → | rechts auf K41 Richtung Oesterberge | 15:13 | 15:10 | 15:08 |
| | | | 3. RUNDE | | | |
| 27,10 | 95,50 | → | Vorsicht scharfe Rechtskurve K41 weiter folgen | 15:18 | 15:14 | 15:12 |
| 29,20 | 93,40 | → | Rechts L914 Richtung Büenfeld | 15:21 | 15:18 | 15:16 |
| 30,30 | 92,30 | ↑ | Büenfeld durchfahren | 15:23 | 15:20 | 15:17 |
| 31,80 | 90,80 | → | Rechts auf K40 Richtung Büemke | 15:26 | 15:22 | 15:20 |
| 33,40 | 89,20 | ↑ | K40 weiter folgen Richtung Friedrichstal | 15:29 | 15:25 | 15:22 |
| 36,60 | 86,00 | → | rechts auf K41 Richtung Oesterberge | 15:34 | 15:30 | 15:27 |
| | | | 4. RUNDE | | | |
| 39,30 | 83,30 | → | Vorsicht scharfe Rechtskurve K41 weiter folgen | 15:39 | 15:35 | 15:32 |
| 41,40 | 81,20 | → | Rechts L914 Richtung Büenfeld | 15:43 | 15:38 | 15:35 |
| 42,50 | 80,10 | ↑ | Büenfeld durchfahren | 15:45 | 15:40 | 15:37 |
| 44,00 | 78,60 | → | Rechts auf K40 Richtung Büemke | 15:48 | 15:43 | 15:39 |
| 45,60 | 77,00 | ↑ | K40 weiter folgen Richtung Friedrichstal | 15:50 | 15:45 | 15:42 |
| 48,80 | 73,80 | → | rechts auf K41 Richtung Oesterberge | 15:56 | 15:50 | 15:47 |
| | | | 5. RUNDE | | | |
| 51,50 | 71,10 | → | Vorsicht scharfe Rechtskurve K41 weiter folgen | 16:01 | 15:55 | 15:51 |
| 53,60 | 69,00 | → | Rechts L914 Richtung Büenfeld | 16:05 | 15:58 | 15:54 |
| 54,70 | 67,90 | ↑ | Büenfeld durchfahren | 16:06 | 16:00 | 15:56 |
| 56,20 | 66,40 | → | Rechts auf K40 Richtung Büemke | 16:09 | 16:03 | 15:58 |
| 57,80 | 64,80 | ↑ | K40 weiter folgen Richtung Friedrichstal | 16:12 | 16:05 | 16:01 |
| 61,00 | 61,60 | → | rechts auf K41 Richtung Oesterberge | 16:18 | 16:11 | 16:06 |

| km + | km - | Richtung | Streckenpunkte | 34 km/h | 36 km/h | 38 km/h |
|------------------|-------|---|--|------------|------------|------------|
| 6. RUNDE | | | | | | |
| 63,70 | 58,90 | ➔ | Vorsicht scharfe Rechtskurve K41 weiter folgen | 16:22 | 16:15 | 16:10 |
| 65,80 | 56,80 | ➔ | Rechts L914 Richtung Büenfeld | 16:26 | 16:19 | 16:13 |
| 66,90 | 55,70 | ⬆ | Büenfeld durchfahren | 16:28 | 16:21 | 16:15 |
| 68,40 | 54,20 | ➔ | Rechts auf K40 Richtung Büemke | 16:31 | 16:23 | 16:17 |
| 70,00 | 52,60 | ⬆ | K40 weiter folgen Richtung Friedrichstal | 16:34 | 16:26 | 16:20 |
| 73,20 | 49,40 | ➔ | rechts auf K41 Richtung Oesterberge | 16:39 | 16:31 | 16:25 |
| 7. RUNDE | | | | | | |
| 75,90 | 46,70 | ➔ | Vorsicht scharfe Rechtskurve K41 weiter folgen | 16:44 | 16:35 | 16:29 |
| 78,00 | 44,60 | ➔ | Rechts L914 Richtung Büenfeld | 16:48 | 16:39 | 16:33 |
| 79,10 | 43,50 | ⬆ | Büenfeld durchfahren | 16:50 | 16:41 | 16:34 |
| 80,60 | 42,00 | ➔ | Rechts auf K40 Richtung Büemke | 16:52 | 16:43 | 16:37 |
| 82,20 | 40,40 | ⬆ | K40 weiter folgen Richtung Friedrichstal | 16:55 | 16:46 | 16:39 |
| 85,40 | 37,20 | ➔ | rechts auf K41 Richtung Oesterberge | 17:01 | 16:51 | 16:44 |
| 8. RUNDE | | | | | | |
| 88,10 | 34,50 | ➔ | Vorsicht scharfe Rechtskurve K41 weiter folgen | 17:06 | 16:56 | 16:49 |
| 90,20 | 32,40 | ➔ | Rechts L914 Richtung Büenfeld | 17:09 | 16:59 | 16:52 |
| 91,30 | 31,30 | ⬆ | Büenfeld durchfahren | 17:11 | 17:01 | 16:54 |
| 92,80 | 29,80 | ➔ | Rechts auf K40 Richtung Büemke | 17:14 | 17:03 | 16:56 |
| 94,40 | 28,20 | ⬆ | K40 weiter folgen Richtung Friedrichstal | 17:17 | 17:06 | 16:59 |
| 97,60 | 25,00 | ➔ | rechts auf K41 Richtung Oesterberge | 17:23 | 17:11 | 17:04 |
| 9. RUNDE | | | | | | |
| 100,30 | 22,30 | ➔ | Vorsicht scharfe Rechtskurve K41 weiter folgen | 17:27 | 17:16 | 17:08 |
| 102,40 | 20,20 | ➔ | Rechts L914 Richtung Büenfeld | 17:31 | 17:19 | 17:11 |
| 103,50 | 19,10 | ⬆ | Büenfeld durchfahren | 17:33 | 17:21 | 17:13 |
| 105,00 | 17,60 | ➔ | Rechts auf K40 Richtung Büemke | 17:36 | 17:24 | 17:15 |
| 106,60 | 16,00 | ⬆ | K40 weiter folgen Richtung Friedrichstal | 17:38 | 17:26 | 17:18 |
| 109,80 | 12,80 | ➔ | rechts auf K41 Richtung Oesterberge | 17:44 | 17:32 | 17:23 |
| 10. RUNDE | | | | | | |
| 112,50 | 10,10 | ➔ | Vorsicht scharfe Rechtskurve K41 weiter folgen | 17:49 | 17:36 | 17:27 |
| 114,60 | 8,00 | ➔ | Rechts L914 Richtung Büenfeld | 17:53 | 17:40 | 17:30 |
| 115,70 | 6,90 | ⬆ | Büenfeld durchfahren | 17:55 | 17:41 | 17:32 |
| 117,20 | 5,40 | ➔ | Rechts auf K40 Richtung Büemke | 17:57 | 17:44 | 17:35 |
| 118,80 | 3,80 | ⬆ | K40 weiter folgen Richtung Friedrichstal | 18:00 | 17:47 | 17:37 |
| 122,00 | 0,60 | ➔ | rechts auf K41 Richtung Oesterberge | 18:06 | 17:52 | 17:42 |
| | 0,00 |  | Zieldurchfahrt | | | |

GEFAHRENSTELLEN

| km + | Richtung | | Bemerkungen |
|--------|------------|--------------------------|---|
| 2,7 km | K41 | Oesterberge | scharfe Rechtskurve |
| 4,8 km | K41 / L914 | Oesterberge/ Büenfeld | Einfahrt Landstraße, 90 Grad Kurve nach rechts |
| 7,5 km | L914 / K40 | Büenfeld / Büemke | Einfahrt zur K40, 90 Grad Kurve rechts |
| 9,0 km | K40 | Büemke | scharfe Rechtskurve, abschüssig |
| 12 km | K40 / K41 | Wenholthausen | scharfe Rechtskurve, bergauf |

BERG- UND SPRINTWERTUNG

| km + | km - | | Streckenpunkte | Bemerkungen |
|------|------|-----------|----------------|--------------|
| 12,2 | | SW | Start/Ziel | Ende Runde 1 |
| 24,4 | | BW | Start/Ziel | Ende Runde 2 |
| 36,6 | | SW | Start/Ziel | Ende Runde 3 |
| 48,8 | | BW | Start/Ziel | Ende Runde 4 |
| 61,0 | | SW | Start/Ziel | Ende Runde 5 |
| 73,2 | | BW | Start/Ziel | Ende Runde 6 |
| 85,4 | | SW | Start/Ziel | Ende Runde 7 |
| 97,6 | | BW | Start/Ziel | Ende Runde 8 |

VERPFLEGUNG

| km + | km - | | Streckenpunkte | Bemerkungen |
|------|------|--|----------------|----------------------------|
| | | | | nach Start/Ziel im Anstieg |
| | | | | |
| | | | | |

STRECKENPLAN



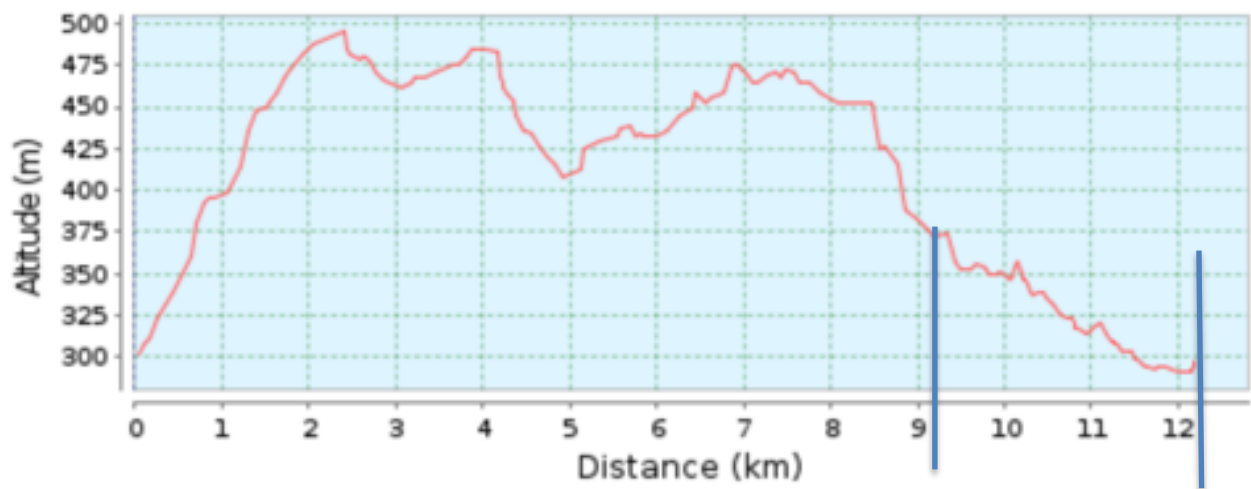
V=Verpflegung, BW = Bergwertung, SW=Sprintwertung

ZIELEINLAUF



ABLEITUNG PKW -
LETZTE RUNDE

HÖHENPROFIL RUNDE



Letzten 3000 m

LETZTER KILOMETER



3 DINGE BRAUCHT DER RADFAHRER

NEU AB SEPTEMBER 2018

KÖPFCHEN

POWER

MATERIAL

SVL VELO SECURE



- für alle Fahrräder und E-Bikes
- Carbonräder natürlich mitversichert
- bis 10.000 EUR pro Rad (darüber auf Anfrage)
- echte Neuwertentschädigung (bis 3. Jahr)
- auch für Ihr gebrauchtes Rad (bis 3. Jahr)
- einfach, verständliche Bedingungen
- weltweiter Versicherungsschutz
- auf Wunsch auch Rennen versichert (gegen Mehrbetrag)
- Beschädigungen, Diebstahl und Vandalismus
- Verschleiß und Zubehör versichert

DIE VERSICHERUNG FÜR IHR FAHRRAD

KÖPFCHEN – für kluge Entscheidungen.
Sichern Sie sich gegen die Unwägbarkeiten des Radsports ab.

POWER – für eine gute Kondition.
Beste Versicherungs-Konditionen zu Ihrem Vorteil.

MATERIAL – für mehr Sicherheit. Versichert auch im Rennen.
Nur eine gute Versicherung steht Ihnen jederzeit zur Seite.

MEHR SICHERHEIT FÜR RADSPORTLER

**BESCHÄDIGUNG
DIEBSTAHL & VANDALISMUS**

SVL SPORTS GmbH
Hauptstraße 51
59889 Eslohe

Tel. +49 2973 9757986
info@svl-sports.de

www.svl-sports.de

SVL 
SPORTS
SPORTSINSURANCE MADE IN GERMANY