

SAUERLAND
RUNDFAHRT
durch SÜDWESTFALEN
22. SEPTEMBER 2019



ROADBOOK



Bild: Werner Möller



KAFFEEGENUSS

HERZLICH WILLKOMMEN

... befindet sich im Aufbau. Besuchen Sie uns



Bestellanfrage senden



SAUERLAND RUNDFAHRT durch SÜDWESTFALEN 22. SEPTEMBER 2019



SPONSOREN

Hauptsponsor



Co - Sponsoren

ROSIER



WINTERBERG



WOLL
Wies, Obst, Land und Leute

639




Veranstaltet durch:



Honisch



GEFU






ZEITPLAN

Samstag, den 21.09.2019 in WENHOLTHAUSEN

| | |
|---------------|--|
| 15:00 - 16:45 | Lizenzkontrolle/Nummern (Pfarrheim) Olympia (Geräteausgabe) |
| 16:45 - 17:00 | Kommisäresbesprechung |
| 17:00 | Sportliche Leiter Sitzung (Pfarrheim) |

Sonntag, den 22.09.2019 in NEHEIM

| | |
|-------|---|
| 08:30 | Parkplatz geöffnet für Teamfahrzeuge |
| 09:00 | Chauffeur Einweisung Sparkasse Neheim, direkt beim Start |
| 10:00 | Teampräsentation / Einschreibung |
| 11:00 | Startaufruf |
| 11:15 | Start |
| 15:15 | Zieleinlauf |
| 15:45 | Siegerehrung |





POLIZEI

Wichtiger Hinweis der Polizei:

Die Einsatzleitung der Polizei weist nochmals ausdrücklich darauf hin, dass zu jeder Zeit ein angemessenes Tempo im Konvoi gilt. Insbesondere im Bereich von Zuschauern und Engstellen. Bei Verstößen gibt es eine Verwarnung und bei Wiederholung kommt es zum Rennabbruch.

Wir bitten alle Teilnehmer, sich zur jeder Zeit mit " Herz und Verstand " im Konvoi zu verhalten. Es ist trotz Absperrung jederzeit mit Gegenverkehr zu rechnen.



START

| | |
|---------------|--|
| Start Neheim | Neheimer Markt, 59755 Arnsberg Neheim |
| Parken | Neheimer Markt, 59755 Arnsberg Neheim Team-Fahrzeuge: Zufahrt Mendener Straße Jury & Polizei Zufahrt über Möhnstraße |
| Rennbüro | Mobile Permanance (Rosier Bus) |
| Pressezentrum | Sparkasse Neheim, Hauptstraße 10-12, 59755 Arnsberg |

ZIEL

| | |
|-------------------------|--|
| Parken Team Fahrzeuge | 100 Meter vor dem Ziel links abfahren |
| Ziel Winterberg | Kahler Asten, Astenturm |
| Parken Begleitfahrzeuge | 100 Meter vorm dem Ziel links abfahren |
| Duschen | Hotel OVERSUM / Schwimmbad Am Kurpark 6, 59955 Winterberg |



KRANKENHÄUSER

St. Franziskus-Hospital Winterberg
Franziskusstraße 2-4
59955 Winterberg
Telefon: 02981/8020

Marienhospital Arnsberg
Nordring 37
59821 Arnsberg
Telefon: 02931/8701

Karolinen Hospital Hüsten
Stolte Ley 5
59759 Arnsberg
Telefon: 02932/9520

St. Johannes Neheim
Springufer 7
59755 Arnsberg
Telefon: 02932/9800

Krankenhaus Maria Hilf Warstein
Hospitalstraße 3-7
59581 Warstein
Telefon: 02902/8910

St. Walburga Krankenhaus
Schederweg 12
59872 Meschede
Telefon: 0291/2020



HOTELS

Hotel Waldschlößchen
Echthausener Straße 1
59757 Arnsberg
Telefon: 02932/22803

Landhotel Hütter
Freienohler Straße 31
59872 Meschede - Olpe
Telefon: 02903/960 0

Dorint Hotel & Sportresort Arnsberg
Zu den Drei Bänken
59759 Arnsberg
Telefon: 02932/2001

Oversum Vital Resort
Am Kurpark 6
59955 Winterberg
Telefon: 02981/929550

Dorint Hotel Winterberg
Dorfstraße 1
Postwiese
59955 Winterberg
Telefon: 02981/8970

Hotel Schneider
Am Waltenberg 58
59955 Winterberg
Telefon: 02981/899738

Hostel Erlebnisberg Kappe
Am Waltenberg 89
59955 Winterberg
Telefon: 02981/424

Hapimag Hochsauerland
Holtener Weg 21
59955 Winterberg
Telefon: 02981/8080



INFORMATIONEN

Siegerehrung ist direkt im Anschluss an das Rennen.

| | |
|--------------------|------------------------------------|
| Karenzzeit | 15 Minuten auf das Hauptfeld |
| Technik | Olympia |
| Ziel/Transponder | Olympia |
| Beschallung | Olympia |
| FrequenzRadio Tour | 148,330 MHz |
| Materialwagen | 1 X Fahrzeug Veranstalter, 1 X BDR |

Reglement:

Es gelten Sportordnung, Wettkampfbestimmungen Straße des BDR und die Bestimmungen des Technischen Leitfadens.

Es kommt der Strafenkatalog des BDR zur Anwendung.

Anti - Dopingkontrolle gemäß aktuellen NADA- und BDR-Anti-Doping-Code.

Teilnahmeberechtigung:

Die Zulassung der Teilnehmer erfolgt gemäß General-Ausschreibung Rad-Bundeliga (GA-BL) Männer 2019.



Ausrichtender Verein RC Victoria Neheim e.V.

ORGANISATION & JURY

Organisation & Veranstalter RC Victoria Neheim & BDR

| Funktion | Name |
|----------------------|---|
| Rennleitung | Heiko Volkert und Jörg Scherf |
| Organisationsbüro | Sparkasse Neheim, Hauptstraße 10-12, 59755 Arnsberg |
| Rennarzt | Roland Kretsch |
| Ambulanz | Deutsches Rotes Kreuz |
| Polizei | HSK |
| Sicherungsmotorräder | Moto Staffel Köln |
| Siegerehrung | Hans-Josef Vogel, Jaimy Sterenberg & Stephan Pieper |
| Werbung | RC Victoria Neheim e.V. |
| Startaufbau | RC Victoria Neheim e.V. Christian Lauderlein |
| Zielaufbau | Ferienwelt Winterberg |
| Technik | Olympia |
| Moderation | Michael Küsgen & Paul Senske & Dirk Lunk |
| Radio-Tour | Stefan Rosiejak |

Orgaleitung RC Victoria Neheim 02973 9757972



ORGANISATION & JURY

| Funktion | Name |
|-----------------------|---|
| VKK | Maximilian Schwager |
| Kommissare | Cornelia Müller Claus - Detlef Uhlig |
| Motorrad - Kommissare | Alexander Donike Simon Huppertz |
| Besenwagen | BDR |
| Motorrad-Zeittafel | N.N. |
| Zielrichter | Corinne Melches |
| Zeitnehmer | Carmen Dorn |
| Anti-Doping-Inspektor | NADA |
| Anti-Doping-Arzt | wird benannt |
| BDR Beauftragter | Dr. Peter Pagels |



Einfacher RICHTUNGSPFEIL

Bei einem Pfeil wird nur die Richtung angegeben



Doppelte RICHTUNGSPFEILE

Bei zwei Pfeilen untereinander, verlassen wir die bisherige Straße oder es folgt eine starke Kurve!



SAUERLAND RUNDFAHRT durch SÜDWESTFALEN 22. SEPTEMBER 2019



| km + | km - | Richtung | Streckenpunkte | Stadt | 42 km/h | 40 km/h | 38 km/h |
|-------|--------|----------|---|-----------|------------|------------|------------|
| 0,00 | | | Marktplatz Neheim Domplatte/ NEUTRALER START | | 11:15 | 11:15 | 11:15 |
| | | | Fußgängerzone/ Richtung Oberstadt | Neheim | | | |
| | | | Fußgängerzone | | | | |
| | | | Fußgängerzone Bexleyplatz | | | | |
| | | | auf Stenbergstraße | | | | |
| | | | Stenbergstraße Kreuzung Annastraße | | | | |
| | | | Stenbergstraße Kreuzung Graf Gottfried Str. | | | | |
| | | | Kreisverkehr | | | | |
| | | | Stenbergstraße | | | | |
| | | | geht über in Bahnhofsstr. | | | | |
| | | | weiter auf Bahnhofstraße | | | | |
| 4,00 | | | weiter auf Arnsberger Str. | | | | |
| 0,00 | 147,23 | | Riggenweide - Radbahn SCHARFER START | | 11:28 | 11:28 | 11:28 |
| 2,63 | 146,97 | | Arnsberger Straße | | 11:32 | 11:31 | 11:31 |
| 6,04 | 143,56 | | Wannestraße | | 11:37 | 11:37 | 11:36 |
| 6,21 | 143,40 | | links auf Sauerlandstraße/ B229 | | 11:37 | 11:37 | 11:36 |
| 7,71 | 141,90 | | Hüstener Str / B229 | | 11:40 | 11:39 | 11:39 |
| 8,06 | 141,55 | | Jägerstr., Arnsberg | Arnsberg | 11:40 | 11:40 | 11:39 |
| 8,34 | 141,27 | | Bergstraße / Schlosstr./Hallenstr. /Königstr. | | 11:41 | 11:40 | 11:39 |
| 9,14 | 140,47 | | Neumarkt | | 11:42 | 11:41 | 11:41 |
| 9,39 | 140,22 | | Ruhrstraße / Brückenplatz | | 11:42 | 11:42 | 11:41 |
| 9,49 | 140,12 | | Ruhrstraße | | 11:42 | 11:42 | 11:41 |
| 10,14 | 139,47 | | 3.Ausfahrt Ruhrstr. | | 11:44 | 11:43 | 11:42 |
| 10,42 | 139,19 | | Ruhrstr. | | 11:44 | 11:43 | 11:42 |
| 11,92 | 137,69 | | Uentrop Str. BAHNÜBERGANG | | 11:46 | 11:45 | 11:45 |
| 13,72 | 135,89 | | Casparistr. | | 11:49 | 11:48 | 11:47 |
| 15,52 | 134,09 | | weiter auf L735 | | 11:52 | 11:51 | 11:50 |
| 16,52 | 133,09 | | weiter auf im Neyl/L735 | | 11:54 | 11:52 | 11:51 |
| 16,64 | 132,97 | | | | 11:54 | 11:52 | 11:51 |
| 17,39 | 132,22 | | Links abb. auf Widayweg | Oeventrop | 11:55 | 11:54 | 11:52 |
| 17,47 | 132,13 | | Kirchstr. | | | | |

SAUERLAND

RUNDFAHRT

durch SÜD WESTFALEN

22. SEPTEMBER 2019



| | | | | | | | |
|-------|--------|---|-------------------------------------|-------------------|-------|-------|-------|
| 20,17 | 129,43 | ↑ | Glösinger Str. | | 11:59 | 11:58 | 11:56 |
| 24,37 | 125,23 | ↑ | L735 | | 12:06 | 12:04 | 12:02 |
| 28,17 | 121,43 | ↑ | weiter auf Bache /L735 | | 12:12 | 12:10 | 12:08 |
| 29,07 | 120,53 | ← | Deulweg | Hirschberg | 12:13 | 12:11 | 12:09 |
| 29,77 | 119,83 | → | Arnsberger Straße | | 12:15 | 12:12 | 12:10 |
| 30,07 | 119,53 | ← | Berghang | HIRSCHBERGER WAND | 12:15 | 12:13 | 12:10 |
| 35,07 | 114,53 | → | Kurfürstenstraße / Im Bodmen | Runde | 12:23 | 12:20 | 12:18 |
| 35,27 | 114,33 | ← | Im Bodmen | | 12:23 | 12:20 | 12:18 |
| 36,47 | 113,13 | → | Am Sellro | | 12:25 | 12:22 | 12:20 |
| 37,17 | 112,43 | → | Kahlensbergweg | | 12:26 | 12:23 | 12:21 |
| 37,77 | 111,83 | ← | Dahlborn | - SCHARFE KURVE | 12:27 | 12:24 | 12:21 |
| 38,07 | 111,53 | ← | Dahlborn | - BACHLAUF | 12:28 | 12:25 | 12:22 |
| 40,47 | 109,13 | → | Dahlborn - Odackerweg | | 12:31 | 12:28 | 12:25 |
| 41,07 | 108,53 | ← | Odackerweg | | 12:32 | 12:29 | 12:26 |
| 41,87 | 107,73 | ← | Eichhagenweg | | 12:34 | 12:30 | 12:27 |
| 42,67 | 106,93 | → | Schützenstraße | | 12:35 | 12:32 | 12:28 |
| 43,37 | 106,23 | ← | Innerweg / Bocksnacken Schützenstr. | | 12:36 | 12:33 | 12:29 |
| 44,07 | 105,53 | → | Arnsberger Straße | | 12:37 | 12:34 | 12:30 |
| 44,37 | 105,23 | ← | Berghang | HIRSCHBERGER WAND | 12:38 | 12:34 | 12:31 |
| 50,47 | 99,13 | → | Kurfürstenstraße | | 12:47 | 12:43 | 12:40 |
| 51,87 | 97,73 | ↑ | weiter auf Oeventroper Str. | | 12:49 | 12:45 | 12:42 |
| 51,98 | 97,62 | ← | Bermecke | - SCHARFE KURVE | 12:50 | 12:45 | 12:42 |
| 58,78 | 90,82 | ↑ | weiter auf L856 | | 13:00 | 12:56 | 12:51 |
| 63,98 | 85,62 | ↑ | auf B55 i.Richt. Mesch. | | 13:09 | 13:03 | 12:59 |
| 64,88 | 84,72 | → | Arnsberger Str. | | 13:10 | 13:05 | 13:00 |
| 66,08 | 83,52 | ← | links auf Laer | | 13:12 | 13:07 | 13:02 |
| 68,08 | 81,52 | ↑ | weiter auf L840 | | 13:15 | 13:10 | 13:05 |
| 68,98 | 80,62 | ↑ | Mescheder Str./ L840 | Meschede | 13:16 | 13:11 | 13:06 |
| 69,58 | 80,02 | ← | links auf Waller Str. | | 13:17 | 13:12 | 13:07 |
| 70,68 | 78,92 | ↑ | weiter Caller Str. | | 13:19 | 13:14 | 13:08 |
| 71,08 | 78,52 | ↑ | weiter auf Kleine Str. | | 13:20 | 13:14 | 13:09 |
| 72,38 | 77,22 | ↑ | weiter auf L840 | | 13:22 | 13:16 | 13:11 |
| 72,83 | 76,77 | ↑ | weiter auf Fischbachstr/ L840 | | 13:22 | 13:17 | 13:12 |

SAUERLAND

RUNDFAHRT

durch SÜDWESTFALEN

22. SEPTEMBER 2019



| | | | | | | | |
|--------|-------|-----|---|-------------------|-------|-------|-------|
| 73,53 | 76,07 | ➔ | rechts auf Zum Odin | - BERGWERTUNG | 13:24 | 13:18 | 13:13 |
| 74,28 | 75,32 | ⬆ | weiter K12 | | 13:25 | 13:19 | 13:14 |
| 75,08 | 74,52 | ⬆ | weiter K12/ Wengeler Höhe | | 13:26 | 13:20 | 13:15 |
| 79,28 | 70,32 | ⬆ | weiter auf L686 | | 13:33 | 13:26 | 13:21 |
| 80,68 | 68,92 | ⬆ | L686 nach rechts, Westenfelder Str. L686 | | 13:35 | 13:29 | 13:23 |
| 82,68 | 66,92 | ⬆ | Mescheder Str. | Sundern | 13:38 | 13:32 | 13:26 |
| 83,08 | 66,52 | ⬅ | links auf Hauptstr / | SPRINTWERTUNG SKS | 13:39 | 13:32 | 13:26 |
| 84,08 | 65,52 | ⬅ | leicht links auf Röhre | | 13:40 | 13:34 | 13:28 |
| 85,58 | 64,02 | 🔄 | weiter auf Recklinghauser Str. | | 13:43 | 13:36 | 13:30 |
| 87,48 | 62,12 | ⬆ | weiter auf L519 | | 13:46 | 13:39 | 13:32 |
| 87,98 | 61,62 | ⬅ | links Auf dem Schoten | | 13:46 | 13:39 | 13:33 |
| 93,28 | 56,32 | ⬆ | weiter auf L519 | VERPFLEGUNG | 13:55 | 13:47 | 13:41 |
| 96,38 | 53,22 | ⬆ | Salweytal/519 | | 14:00 | 13:52 | 13:45 |
| 97,68 | 51,92 | ⬆ | weiter auf L519 | 2 auf 1 SPURIG | 14:02 | 13:54 | 13:47 |
| 98,78 | 50,82 | ⬆ | Rochuskappele | BERGWERTUNG | 14:03 | 13:56 | 13:49 |
| 100,08 | 49,52 | ⬆ | Stankt Rochus Weg | Eslohe | 14:06 | 13:58 | 13:50 |
| 100,48 | 49,12 | ➔ 🔄 | im Kreisverkehr rechts | | 14:06 | 13:58 | 13:51 |
| 107,88 | 41,72 | ⬆ | K21 bis Niederlandenbeck | | 14:18 | 14:09 | 14:02 |
| 108,08 | 41,52 | ⬅ | links auf Bremscheid | | 14:18 | 14:10 | 14:02 |
| 110,78 | 38,82 | ⬆ | weiter auf K21 | | 14:22 | 14:14 | 14:06 |
| 111,58 | 38,02 | ⬆ | weiter auf Hengsbeck/K21 | | 14:24 | 14:15 | 14:07 |
| 112,08 | 37,52 | ⬆ | weiter auf K21 | | 14:24 | 14:16 | 14:08 |
| 112,43 | 37,17 | ⬅ | links abbiegen auf Niederlandbeck | | 14:25 | 14:16 | 14:08 |
| 113,73 | 35,87 | ⬆ | wird zur K20 | | 14:27 | 14:18 | 14:10 |
| 114,33 | 35,27 | ⬆ | weiter auf Menkhausen/K20 | | 14:28 | 14:19 | 14:11 |
| 114,43 | 35,17 | ⬅ | links abbiegen um auf Menkhausen zu bleiben | | 14:28 | 14:19 | 14:11 |
| 115,63 | 33,97 | ➔ | rechts auf K20 | | 14:30 | 14:21 | 14:13 |
| 116,63 | 32,97 | ⬆ | weiter auf Lied/K20 | | 14:32 | 14:22 | 14:14 |
| 116,73 | 32,87 | ⬆ | weiter auf K20 | | 14:32 | 14:23 | 14:14 |
| 119,23 | 30,37 | ➔ | rechts auf Hauptstr/B511 | | 14:36 | 14:26 | 14:18 |
| 119,68 | 29,92 | ⬆ | B 511 | Dorlar | 14:36 | 14:27 | 14:18 |
| 120,68 | 28,92 | ⬆ | B 511 | Mailar | 14:38 | 14:29 | 14:20 |
| 121,53 | 28,07 | ⬆ 🔄 | B 511 bleiben - Kreisverkehr geradeaus | Fredeburg | 14:39 | 14:30 | 14:21 |
| 126,53 | 23,07 | ⬅ | links abbiegen auf B236 | Gleidorf | 14:47 | 14:37 | 14:28 |

SAUERLAND

RUNDFAHRT

durch SÜDWESTFALEN

22. SEPTEMBER 2019



| | | | | | | | |
|--------|-------|---|--|------------|-------|-------|-------|
| 127,73 | 21,87 | ↑ | auf B236 bleiben | | 14:49 | 14:39 | 14:30 |
| 129,73 | 19,87 | ↑ | auf B236 bleiben | | 14:52 | 14:42 | 14:33 |
| 131,83 | 17,77 | ← | links auf die L 742 | Winkhausen | 14:56 | 14:45 | 14:36 |
| 133,53 | 16,07 | ↑ | Niedersorpe | | 14:58 | 14:48 | 14:38 |
| 136,83 | 12,77 | ↑ | Mittelsorpe | | 15:04 | 14:53 | 14:43 |
| 138,23 | 11,37 | ↑ | Obersorpe | | 15:06 | 14:55 | 14:45 |
| 140,23 | 9,37 | ↑ | Rehsiepen | | 15:09 | 14:58 | 14:48 |
| 142,23 | 7,37 | → | rechts Richtung Altastenberg (Großes Bildchen) | | 15:12 | 15:01 | 14:51 |
| 143,23 | 6,37 | ← | links Richtung Winterberg | | 15:14 | 15:02 | 14:52 |
| 144,23 | 5,37 | → | Auffahrt Kahler Asten | | 15:15 | 15:04 | 14:54 |
| 146,23 | 3,37 | ↑ | L 540 | | 15:18 | 15:07 | 14:56 |
| 146,23 | 3,37 | ↑ | Passage Parkplatz | | 15:18 | 15:07 | 14:56 |
| 147,23 | 2,37 | ↑ | gerade auf Kahler Asten Kopfsteinpflasterplatz | | 15:20 | 15:08 | 14:58 |
| 147,23 | 0,00 | ☐ | Astenturm 1 Vorplatz | | 15:20 | 15:08 | 14:58 |

PARKPLÄTZE ZIEL (Ableitung beachten)



GEFAHRENSTELLEN

| km + | Richtung | | Bemerkungen |
|-----------|-------------------------------------|---|--|
| 8,5 | Alter Glockenturm / Hallenstraße | Arnsberg | Fahrbahnverengung - einspurig und gefahrliche Abfahrt / links Kurve |
| 11,9 | | Arnsberg | Bahnübergang |
| 14,8 | L 735 | Uentrop | Fahrbahnverengung |
| 19,3 | L 735 | Oeventrop | Fahrbahnverengung oder Fahrbahninsel |
| 30,0 | Hirschberg | Hirschberger Wand | Wegen Steigung: Konvoi KFZ Ableitung (Boxengasse)! |
| 38,0 | Hirschberg | Hirschberg | Bachdurchfahrt (direkt hinter der Kurve) |
| 44,0 | Hirschberg | Hirschberger Wand | Wegen Steigung: Konvoi KFZ Ableitung! (Boxengasse) |
| 69 und 70 | L 840 | Calle | Fahrbahnverengung an zwei Stellen (1 spurig) |
| 98,0 | L 519 | Sieperting | von 2 spurig auf 1 spurig, leichte Kurve |
| 114,1 | Ortseinfahrt Dorlar | Dorlar | sehr scharfe Linkskurve, abschüssig |
| 142,0 | K 75 auf K 18 | Altastenberg | scharfe Linkskurve |
| 143,5 | L 640 auf L 540 | zwischen Altastenberg und Winterberg | sehr scharfe Rechtskurve |

BERG- UND SPRINTWERTUNG

| km + | km - | | Streckenpunkte | Bemerkungen |
|------|------|----|-------------------------------|-------------|
| 30 | 120 | BW | Hirschberger Wand | |
| 44 | | BW | Hirschberger Wand | |
| 73 | 76 | BW | Zum Odin / Niederwald Visbeck | |
| 83 | | SW | SKS Firmengelände | |
| 98 | 51 | BW | Eslohe / Rochuskapelle | |

VERPFLEGUNG

| km + | km - | | Streckenpunkte | Bemerkungen |
|------|------|--|----------------|-------------|
| 94 | 54 | | Meinkenbracht | |

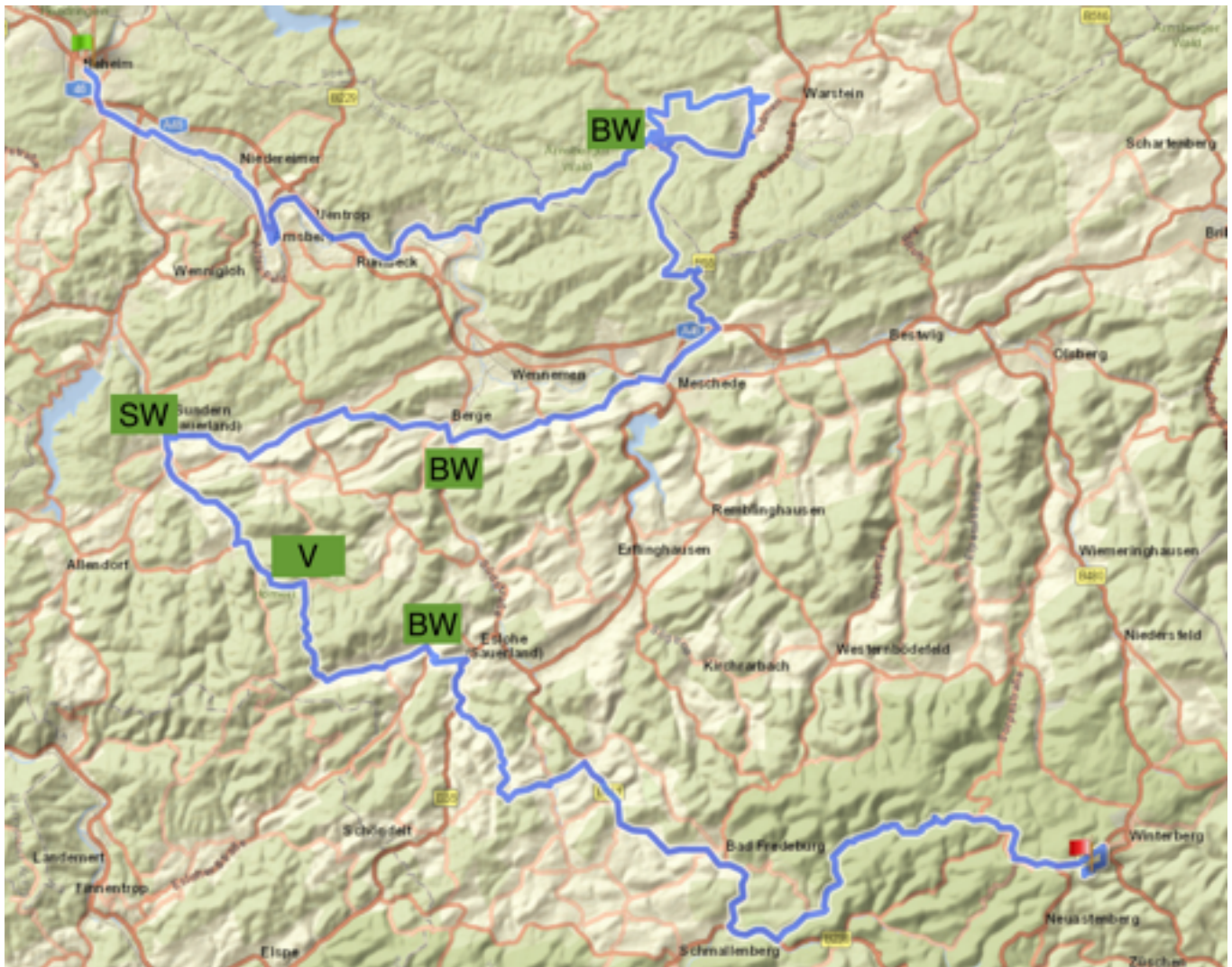
Wegbeschreibung Verpflegungskonvoi nach Winterberg (Ziele)

Meinkenbracht - Grevenstein - Wenholthausen - Büemke - Herhagen - Kirchrarbach -
 Westernbödefeld - Siedlinghausen - Silbach - Winterberg - Kahler Asten (Astenturm1, 59955 Winterberg)

SAUERLAND RUNDFAHRT durch SÜDWESTFALEN 22. SEPTEMBER 2019



STRECKENPLAN



BW = Bergwertung; S=Sprintwertung; V=Verpflegung

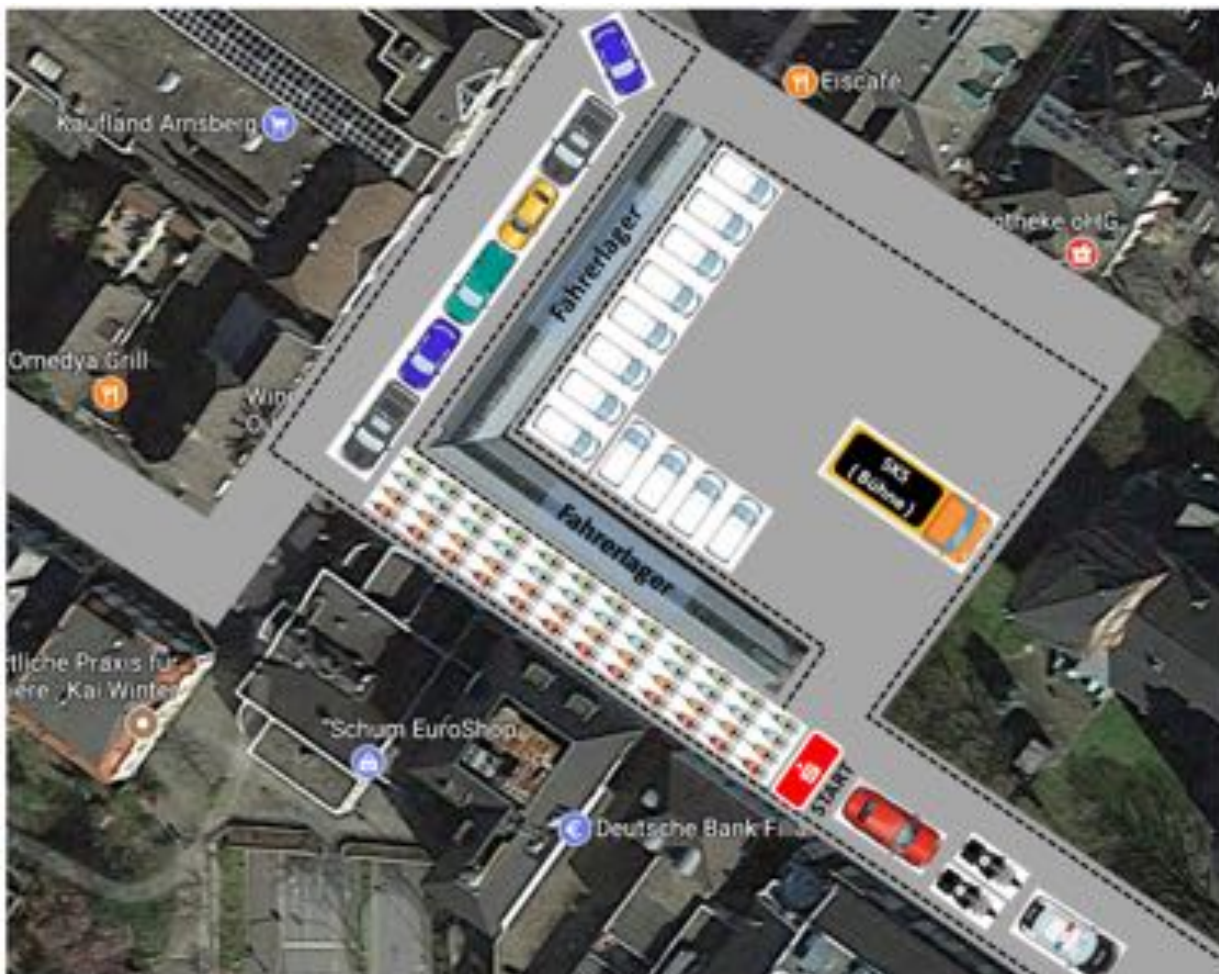
Neheim-Arnshagen-Hirschberg-Meschede-Sundern-Eslohe-Bad Fredeburg-Winterberg

STARTAUFSTELLUNG AUF DER DOMPLATTE / NEHEIM

Zufahrt Teamfahrzeuge über Mendener Straße

Zufahrt Führungswagen & Jury VKK über Möhnestraße

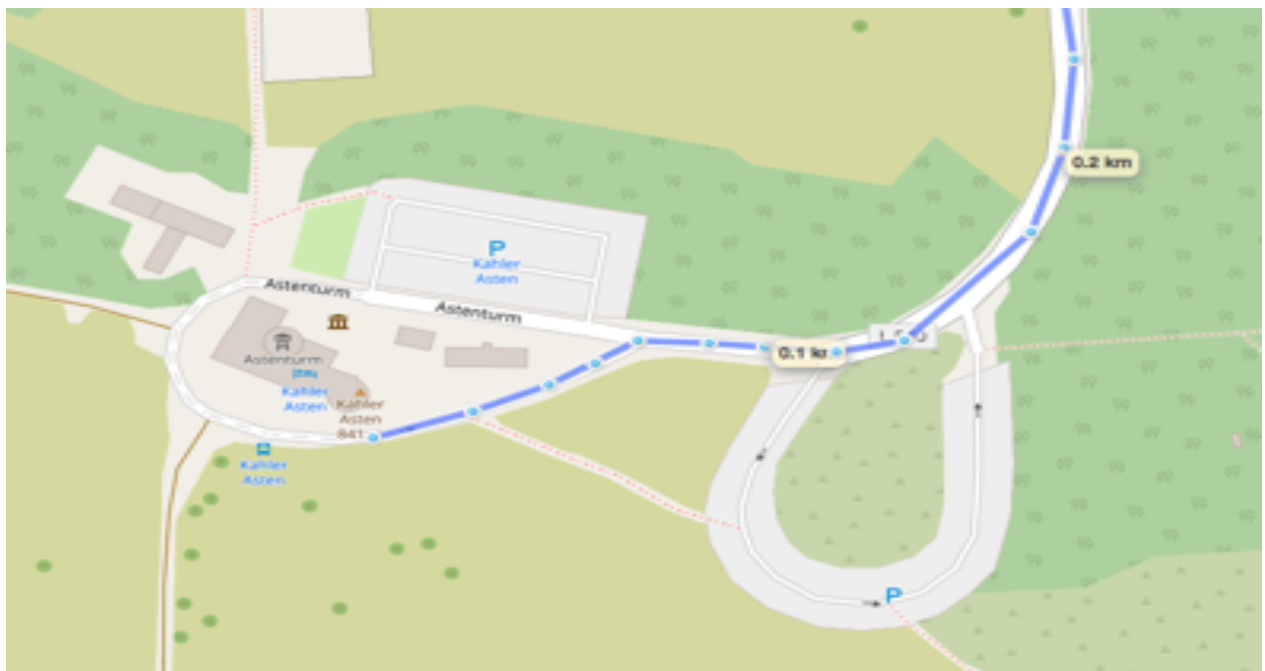
Verpflegungswagen nach dem Start über Burgstraße zur Autobahn



SAUERLAND RUNDFAHRT durch SÜDWESTFALEN 22. SEPTEMBER 2019

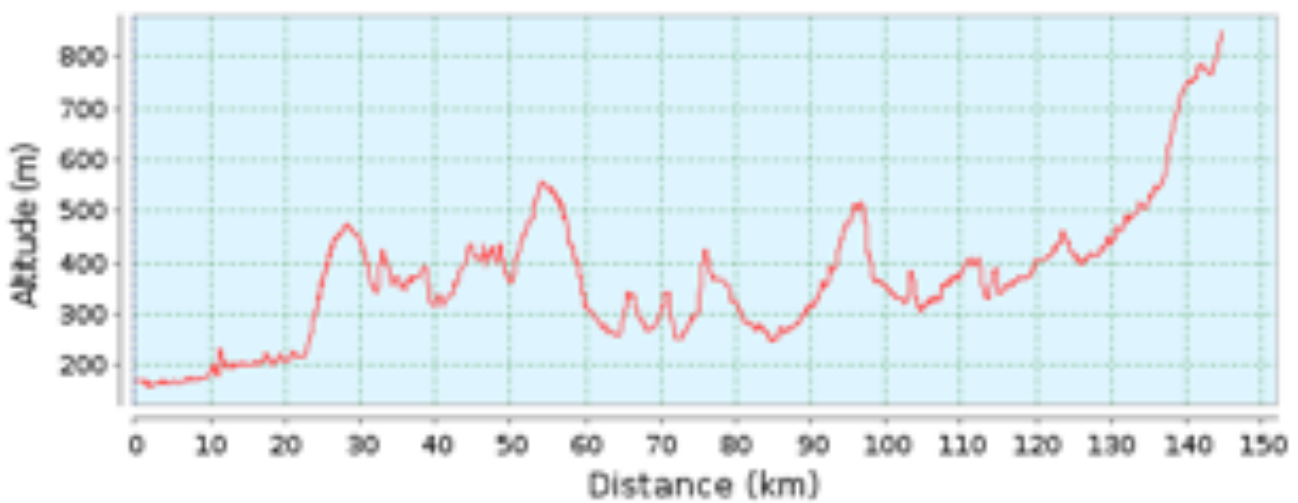


ZIELEINLAUF

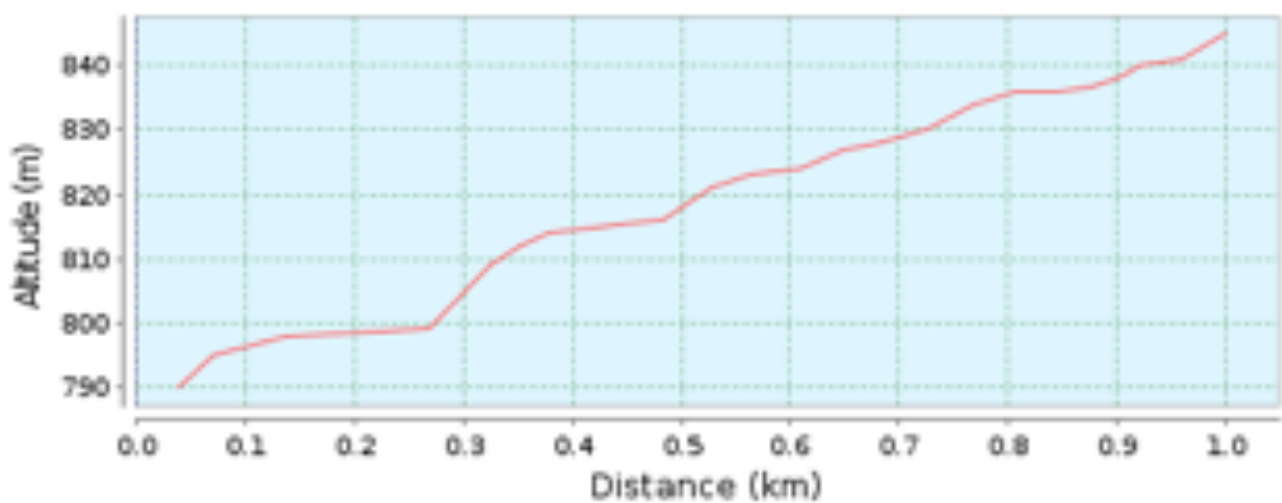




HÖHENPROFIL



HÖHENPROFIL ZIELEINLAUF - letzter KM

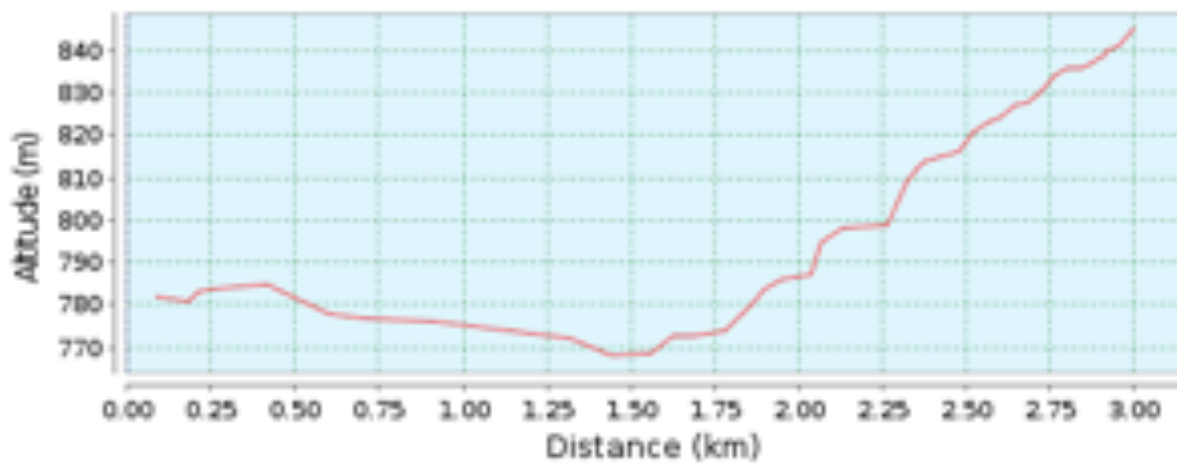




LETZEN 3000 METER



HÖHENPROFIL 3000 METER



DER NATÜRLICHE DURSTLÖSCHER.

NEU Krombacher 0,0% PILS ALKOHOLFREI

Krombacher 0,0% WEIZEN ALKOHOLFREI

Krombacher 0,0%. Die sportlich-isotonische Erfrischung mit 0,0% Alkohol.