

SAUERLAND
RUNDFAHRT
durch SÜDWESTFALEN
12. AUGUST 2018



Roadbook





KAFFEEGENUSS

HERZLICH WILLKOMMEN

findet es zum Aufbau. Besuchen Sie uns



Bestellanfrage senden





ZEITPLAN

Samstag, den 11.08.2018

- | | |
|-------|---|
| 17:00 | Nummernausgabe |
| 17:00 | Sportliche Leiter Sitzung
in der Sparkasse Arnsberg-Neheim
Hauptstrasse 10-12, 59755 Arnsberg |

Sonntag, den 12.08.2018

- | | |
|-------|--------------------------------------|
| 08:30 | Parkplatz geöffnet für Teamfahrzeuge |
| 10:00 | Teampräsentation / Einschreibung |
| 11:00 | Startaufruf |
| 11:15 | Start |
| 14:30 | Zieleinlauf |
| 15:00 | Siegerehrung |



POLIZEI

Wichtiger Hinweis der Polizei:

Herr Waldow / Einsatzleiter der Polizei weist nochmals ausdrücklich darauf hin, dass zu jeder Zeit ein angemessenes Tempo im Konvoi gilt. Insbesondere im Bereich von Zuschauern und Engstellen. Bei Verstößen gibt es eine Verwarnung und bei Wiederholung kommt es zum Rennabbruch.

Wir bitten alle Teilnehmer, sich zur jederzeit mit " Herz und Verstand " im Konvoi zu verhalten. Es ist trotz Absperrung jederzeit mit Gegenverkehr zu rechnen.

SAUERLAND
RUNDFAHRT
durch SÜDWESTFALEN
12. AUGUST 2018



START & ZIEL

Start Neheim	Neheimer Markt, 59755 Arnsberg Neheim
Parken	Neheimer Markt, 59755 Arnsberg Neheim
	Team Fahrzeuge Zufahrt Mendener Straße Jury & Polizei Zufahrt über Moehnstraße
Nummernausgabe	Sparkasse, Hauptstrasse 10-12, 59755 Arnsberg
Rennbüro	Sonntags Rosier Bus / Nähe Start
Spolei Sitzung	Sparkasse, Hauptstrasse 10-12
Pressezentrum	Sparkasse, Hauptstrasse 10-12
Parken Team Fahrzeuge	Neheimer Markt (siehe Skizze)
Ziel Winterberg	Kappenrundweg, 59955 Winterberg
Parken	Ausschilderung folgen
Duschen	Oversum, Am Kurpark 6, Winterberg
Pressezentrum	Oversum, Am Kurpark 6, Winterberg



KRANKENHÄUSER

St. Franziskus-Hospital Winterberg
Franziskusstrasse 2-4
59955 Winterberg
Telefon: 02981/8020

Marienhospital Arnsberg
Nordring 37
59821 Arnsberg
Telefon: 02931/8701

Karolinen Hospital Hüsten
Stolte Ley 5
59759 Arnsberg
02932/9520

St. Johannes Neheim
Goethestrasse 15
59755 Arnsberg
Telefon: 02932/9800

Krankenhaus Maria Hilf Warstein
Hospitalstrasse 3-7
59581 Warstein
Telefon: 02902/8910



HOTELS

Hotel Waldschlösschen
Echthäuser Str. 1
59757 Arnsberg
Telefon: 02932/22803

IBIS Styles Arnsberg
Moehnestrasse 37
59755 Arnsberg

Dorint Hotel & Sportresort Arnsberg
Zu den Drei Baenken
59759 Arnsberg
Telefon: 02932/2001

Oversum Vital Resort
Am Kurpark 6
59955 Winterberg
Telefon: 02981/929550

Dorint Hotel Winterberg
Dorfstrasse 1
Postwiese
59955 Winterberg

Hotel Schneider
Am Waltenberg 58
59955 Winterberg
Tel.: +49 2981 899738

Hostel Erlebnisberg Kappe
Am Waltenberg 89
59955 Winterberg
Telefon: 02981/424

Hapimag Hochsauerland
Holtener Weg 21
59955 Winterberg
Tel.: +49 2981 8080



INFORMATIONEN

Siegerehrung ist direkt im Anschluß an das Rennen.

Karenzzeit	15 Minuten auf das Hauptfeld
Technik	Mikrofunk
Ziel/Transponder	Mikrofunk
Beschallung	Mikrofunk
FrequenzRadio Tour	148,330 MHz
Materialwagen	1 X Fahrzeug Veranstalter, 1 X BDR

Reglement:

Es gelten Sportordnung, Wettkampfbestimmungen Straße des BDR und die Bestimmungen des Technischen Leitfadens.

Es kommt der Strafenkatalog des BDR zur Anwendung.

Anti Dopingkontrollgemäß aktuellen NADA- und BDR-Anti-Doping-Code.

Teilnahmeberechtigung:

Alle Sportler der Lila Logistik Rad Bundelsiga Männer & U23 2018.

SAUERLAND RUNDFAHRT durch SÜDWESTFALEN 12. AUGUST 2018



Ausrichtender Verein RC Victoria Neheim e.V.

ORGANISATION & JURY

Organisation & Veranstalter RC Victoria Neheim & BDR

Funktion	Name
Rennleitung	N.N.
Organisationsbuero	Sparkasse Neheim, Hauptstr. 10-12 / Rosier Bus
Rennarzt	Roland Kretsch & Clemens Hoberg
Ambulanz	Deutsches Rotes Kreuz
Polizei	HSK
Sicherungsmotorräder	Moto Staffel Koeln
Siegerehrung	Hans-Josef Vogel, Jaimy Sterenborg & Stephan Pieper
Werbung	RC Victoria Neheim e.V.
Startaufbau	RC Victoria Neheim e.V.
Zielaufbau	Ferienwelt Winterberg
Technik	Mikrofunk
Moderation	Michael Küsgen & Paul Senske
Radio	

Orgaleitung RC Victoria Neheim 02973 9757972



ORGANISATION & JURY

Funktion	Name
VKK	Anja Schulz
Kommisaere	Daniel Schumacher Kuschke
Motorrad-Komissaer	Matthias Müller
Besenwagen	N.N.
Motorrad-Zeittafel	Rauthgundis Höschen
Zielrichter	Ines Richter
Zeitnehmer	N.N.
Anti-Doping-Inspektor	NADA
Anti-Doping-Arzt	wird benannt
BDR Beauftragter	Dr Peter Pagels
Sprecher	Michael Küsgen Paul Senske

SAUERLAND

RUNDFAHRT

durch SÜDWESTFALEN

12. AUGUST 2018



km +	km -	Richtung	Streckenpunkte	Stadt	42 km/h	40 km/h	38 km/h
0,00	146,08		Marktplatz Neheim Domplatte/	NEUTRALER START	11:15	11:15	11:15
0,07	146,01		Fußgängerzone/ Richtung Oberstadt	Neheim	11:15	11:15	11:15
0,13	145,95		Fußgängerzone		11:15	11:15	11:15
0,58	145,50		Fußgängerzone Bexleyplatz		11:15	11:15	11:15
0,58	145,50		auf Stenbergstraße		11:15	11:15	11:15
0,78	145,30		Stenbergstraße Kreuzung Annastraße		11:16	11:16	11:16
0,78	145,30		Stenbergstraße Kreuzung Graf Gottfried Str.		11:16	11:16	11:16
1,28	144,80		Kreisverkehr		11:17	11:16	11:16
1,28	144,80		Stenbergstraße		11:17	11:16	11:16
1,56	144,45		weiter auf Bahnhofstr.	SCHARFER START Ruhrbrücke	11:17	11:17	11:17
1,63	144,45		weiter auf L735		11:17	11:17	11:17
1,63	144,45		Kreisverkehr passieren		11:17	11:17	11:17
1,83	144,25		weiter auf Arnsberger Str.		11:17	11:17	11:17
1,83	144,25		Riggenweide - Radbahn		11:17	11:17	11:17
2,09	143,99		Arnsberger Straße		11:18	11:18	11:17
5,99	140,09		Wannestraße		11:24	11:23	11:23
6,16	139,93		links auf Sauerlandstraße/ B229		11:24	11:24	11:23
7,66	138,43		Hüstener Str / B229		11:27	11:26	11:25
8,01	138,08		Jägerstr., Arnsberg		11:27	11:27	11:26
8,29	137,80		Königstr.		11:28	11:27	11:26
9,09	137,00		Neumarkt		11:29	11:28	11:27
9,34	136,75		Neumarkt Richt. Steinweg		11:29	11:29	11:28
9,44	136,65		Lindenberg bis Böhmerstr.		11:29	11:29	11:28
10,09	136,00		3.Ausfahrt Ruhrstr.		11:30	11:30	11:29
10,37	135,72		Ruhrstr.		11:31	11:30	11:29
11,87	134,22		Untroper Str.		11:33	11:32	11:31
13,67	132,42		Casparistr.		11:36	11:35	11:34
15,47	130,62		weiter auf L735		11:39	11:38	11:37
16,47	129,62		weiter auf im Neyl/L735		11:41	11:39	11:38
16,59	129,50		weiter auf Oeventr.Str.		11:41	11:39	11:38
17,34	128,75		Links abb. auf Widayweg	Oeventrop	11:42	11:41	11:39
17,42	128,66		Kirchstr.				

SAUERLAND

RUNDFAHRT

durch SÜDWESTFALEN

12. AUGUST 2018



20,12	125,96	↑	Glösinger Str.		11:46	11:45	11:43
24,32	121,76	↑	L735		11:53	11:51	11:49
28,92	117,16	↑	weiter auf Bache /L735		12:00	11:58	11:56
29,72	116,36	↑	weiter auf Oeventroper Str.		12:01	11:59	11:57
49,72	96,36		Rundkurs Hirschberg innerorts	Bergwertung	12:33	12:29	12:26
49,83	96,25	←	richtung Osten Bermecke		12:33	12:29	12:26
50,28	95,80	↑	Bermecke		12:34	12:30	12:26
57,08	89,00	↑	weiter auf L856		12:45	12:40	12:36
62,28	83,80	↑	auf B55 i.Richt. Mesch.		12:53	12:48	12:43
63,18	82,90	→	Arnsberger Str.		12:54	12:49	12:45
64,38	81,70	←	links auf Laer		12:56	12:51	12:46
66,38	79,70	↑	weiter auf L840		12:59	12:54	12:49
67,28	78,80	↑	Mescheder Str./ L840	Meschede	13:01	12:55	12:51
67,88	78,20	←	links auf Waller Str.		13:02	12:56	12:51
68,98	77,10	↑	weiter Caller Str.		13:03	12:58	12:53
69,38	76,70	↑	weiter auf Kleine Str.		13:04	12:59	12:54
70,68	75,40	↑	weiter auf L840		13:06	13:01	12:55
71,13	74,95	↑	weiter auf Fischbachstr/ L840		13:07	13:01	12:56
71,83	74,25	→	rechts auf Zum Odin	Bergwertung	13:08	13:02	12:57
72,58	73,50	↑	weiter K12		13:09	13:03	12:58
73,38	72,70	↑	weiter K12/ Wengeler Höhe		13:10	13:05	12:59
77,58	68,50	↑	weiter auf L686		13:17	13:11	13:05
78,98	67,10	↑	L686 nach rechts,Westenfelder Str. L686		13:19	13:13	13:07
80,98	65,10	↑	Mescheder Str.		13:22	13:16	13:10
81,38	64,70	←	links auf Hauptstr /	Sprintwertung SKS Sundern	13:23	13:17	13:11
82,38	63,70	←	leicht links auf Röhre		13:25	13:18	13:12
83,88	62,20		weiter auf Recklinghauser Str.		13:27	13:20	13:14
85,78	60,30	↑	weiter auf L519		13:30	13:23	13:17
86,28	59,80	←	links Auf dem Schoten	Anfahrt Bergwertung	13:31	13:24	13:18
93,58	52,50	↑	weiter auf L519	VERPFLGUNG	13:42	13:35	13:28
94,68	51,40	↑	Salweytal/519		13:44	13:37	13:30
95,98	50,10	↑	weiter auf L519		13:46	13:38	13:32
97,08	49,00	↑	Geradeaus Richtung Rochuskappele		13:48	13:40	13:33
98,38	47,70	↑	Stankt Rochus Weg	Eslohe	13:50	13:42	13:35
98,78	47,30	→	im Kreisverkehr rechts		13:50	13:43	13:36

SAUERLAND

RUNDFAHRT

durch SÜDWESTFALEN

12. AUGUST 2018



106,18	39,90	↑	K21 bis Niederlandenbeck		14:02	13:54	13:46
106,38	39,70	←	links auf Bremscheid		14:02	13:54	13:46
109,08	37,00	↑	weiter auf K21		14:07	13:58	13:50
109,88	36,20	↑	weiter auf Hengsbeck/K21		14:08	13:59	13:51
110,38	35,70	↑	weiter auf K21		14:09	14:00	13:52
110,73	35,35	←	links abbiegen auf Niederlandbeck		14:09	14:01	13:53
112,03	34,05	↑	wird zur K20		14:11	14:03	13:55
112,63	33,45	↑	weiter auf Menkhausen/K20		14:12	14:03	13:55
112,73	33,35	←	links abbiegen um auf Menkhausen zu bleiben		14:12	14:04	13:56
113,93	32,15	→	rechts auf K20		14:14	14:05	13:57
114,93	31,15	↑	weiter auf Lied/K20		14:16	14:07	13:59
115,03	31,05	↑	weiter auf K20		14:16	14:07	13:59
117,53	28,55	→	rechts auf Hauptstr/B511		14:20	14:11	14:02
117,98	28,10	→	rechts abbiegen auf An der Gleier	Dorlar	14:21	14:11	14:03
118,98	27,10	←	links abbiegen um auf An der Gleier zu bleiben		14:22	14:13	14:04
119,83	26,25	→	rechts abbiegen auf An der Gleier/B511		14:24	14:14	14:06
124,83	21,25	←	links abbiegen auf Am Roten Hagen/B23 Gleidorf		14:32	14:22	14:13
126,03	20,05	←	links abbiegen auf Lennestr		14:33	14:24	14:15
128,03	18,05	↑	weiter auf L640		14:37	14:27	14:17
130,13	15,95	←	auf die L 742	Winkhausen	14:40	14:30	14:20
131,83	14,25	↑	Niedersorpe		14:43	14:32	14:23
135,13	10,95	↑	Mittelsorpe		14:48	14:37	14:28
136,53	9,55	↑	Obersorpe		14:50	14:39	14:30
138,53	7,55	↑	Rehsiepen		14:53	14:42	14:32
141,63	4,45	→	rechts Richtung Altastenberg (Großes Bildchen)		14:58	14:47	14:37
142,38	3,70	←	links Richtung Winterberg		14:59	14:48	14:38
142,58	3,50	→	an der Ampel links	Winterberg	15:00	14:48	14:38
142,58	3,50		am Rathaus vorbei, Richtung Bobbahn		15:00	14:48	14:38
142,58	3,50	↑	Bobbahn Winterberg		15:00	14:48	14:38
145,58	0,50	→	rechts, Richtung Ziel		15:04	14:53	14:42
146,08	0,00	🏁	Auf der Kappe		15:05	14:54	14:43

GEFAHRENSTELLEN

km	Richtung		Bemerkungen
7,9	Niedereimerfeld	Kreisverkehr - Wannestraße	Gefahrenstelle wegen Baustelle oder frisch geteert
11,0	Gefahrenstelle	Glockenturm / Hallenstraße	Fahrbahnverengung und gefährliche Abfahrt / links Kurve
12,0	Ruhrstraße	Henzestraße / Tunnel	Gefahrenstelle wegen Baustelle oder frisch geteert
14,8	L 735		Fahrbahnverengung
18,6	L 735		Fahrbahnverengung
32,8	Hirschberg	Hirschberger Wand	Wegen Steigung: Konvoi KFZ Umleitung!
44,0	Bachdurchfahrt	Hirschberg	
48,0	Hirschberg	Hirschberger Wand	Wegen Steigung: Konvoi KFZ Umleitung!
67,1	L 840		Fahrbahnverengung
67,4	L 840		Fahrbahnverengung
114,0	K20		Gefahrenstelle Abfällig und starke Kurve
124,0	B 236		Fahrbahnverengung

BERG- UND SPRINTWERTUNG

km +	km -		Streckenpunkte Description	Bemerkungen Remark
33	115	BW	Hirschberg Wand	
48	100	BW	Hirschberg Wand	
74	74	BW	Zum Odin / Niederwald Visbeck	
84	64	SW	Sundern SKS Werksgelände	
93	55	BW	Sundern/ Kreuzung vor Niedersalwey/ Kapelle	
103	45	BW	Eslohe / Rochuskappelle	

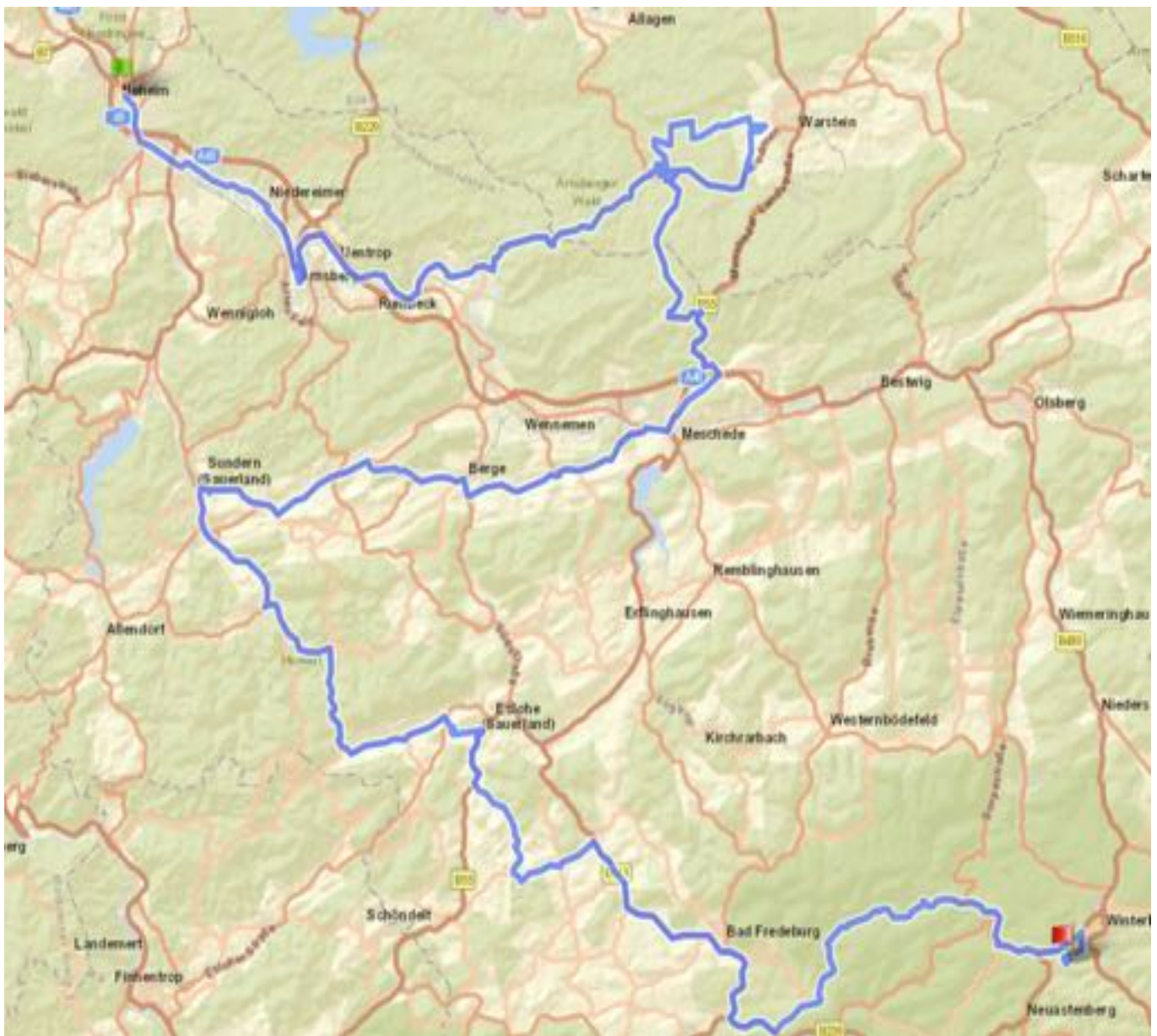
VERPFLEGUNG

km +			Bemerkungen Remark
94	54	Meinkenbracht	nach der Bergwertung
* Wegbeschreibung Verpflegungskonvoi nach Winterberg (Ziele)			

SAUERLAND RUNDFAHRT durch SÜDWESTFALEN 12. AUGUST 2018



STRECKENPLAN



BW = Bergwertung; S=Sprintwertung; V=Verpflegung

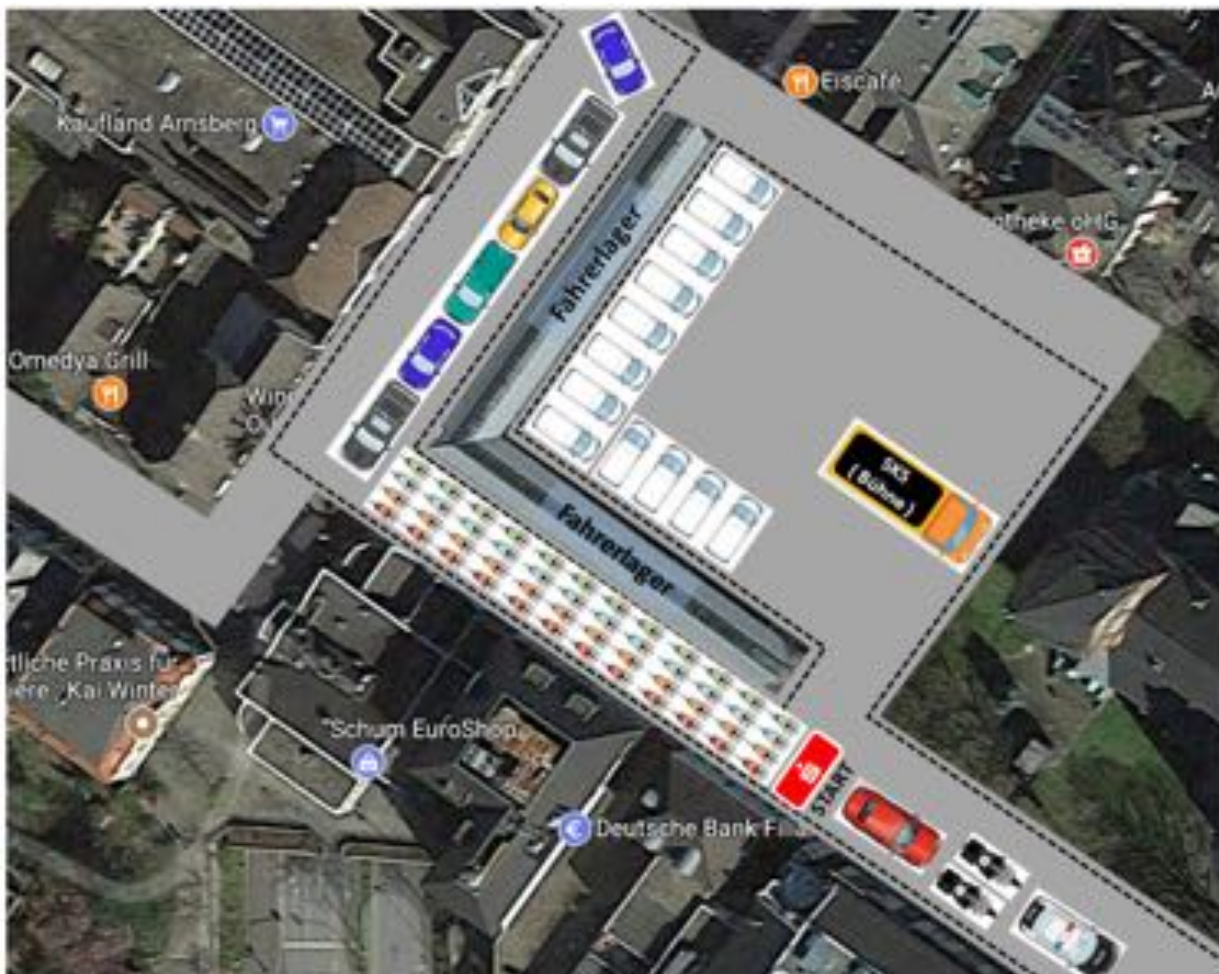
Neheim-Arnshagen-Hirschberg-Meschede-Sundern-Eslohe-Bad Fredeburg-Winterberg

STARTAUFSTELLUNG AUF DER DOMPLATTE / NEHEIM

Zufahrt Team Fahrzeuge über Mendener Straße

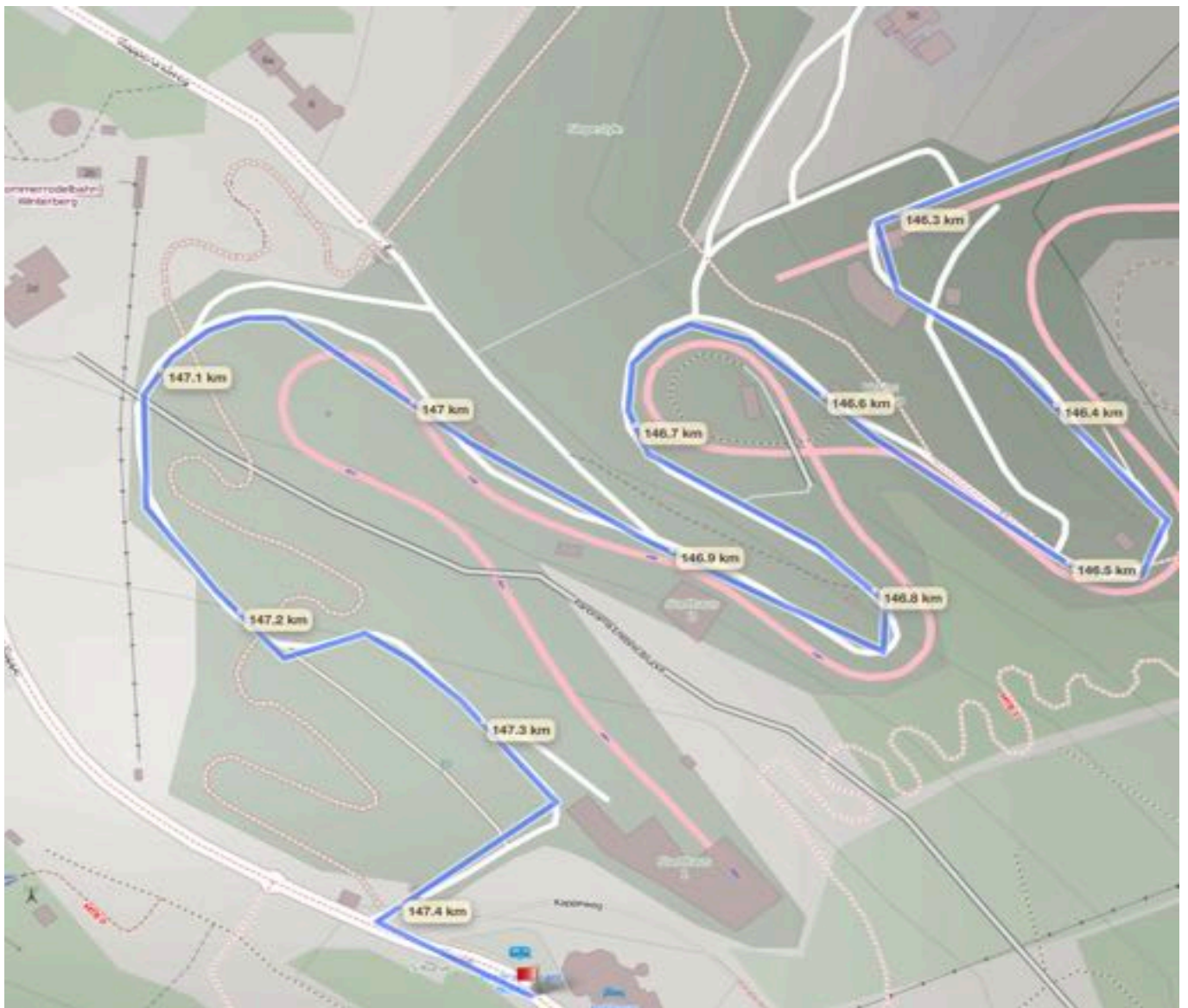
Zufahrt Führungswagen & Jury VKK über Möhnstraße

Verpflegungswagen nach dem Start über Burgstraße zur Autobahn



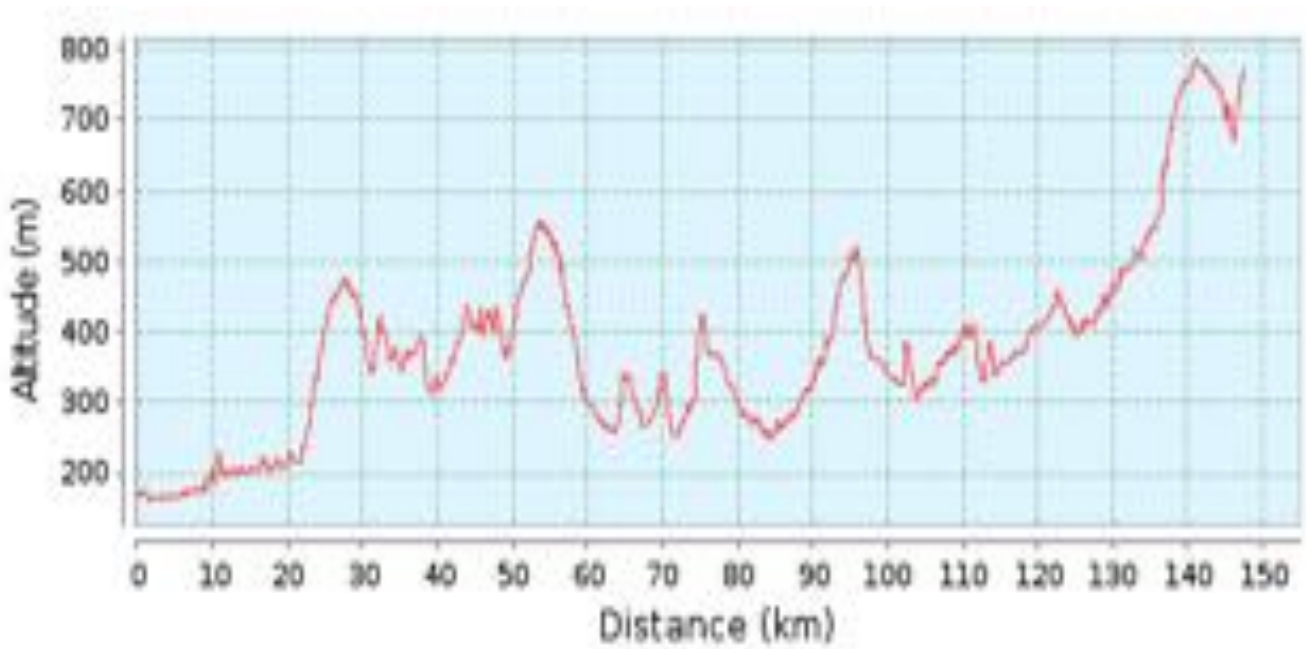
ZIELEINLAUF

Konvoi Ableitung:





HÖHENPROFIL



HÖHENPROFIL ZIELEINLAUF



DER NATÜRLICHE DURSTLÖSCHER.

NEU Krombacher
ALCOHOLFREI
0,0%
PILS
ALKOHOLFREI

Krombacher
ALCOHOLFREI
0,0%
WEIZEN
ALKOHOLFREI

Krombacher 0,0%. Die sportlich-isotonische Erfrischung mit 0,0% Alkohol.